



PR1
MDB

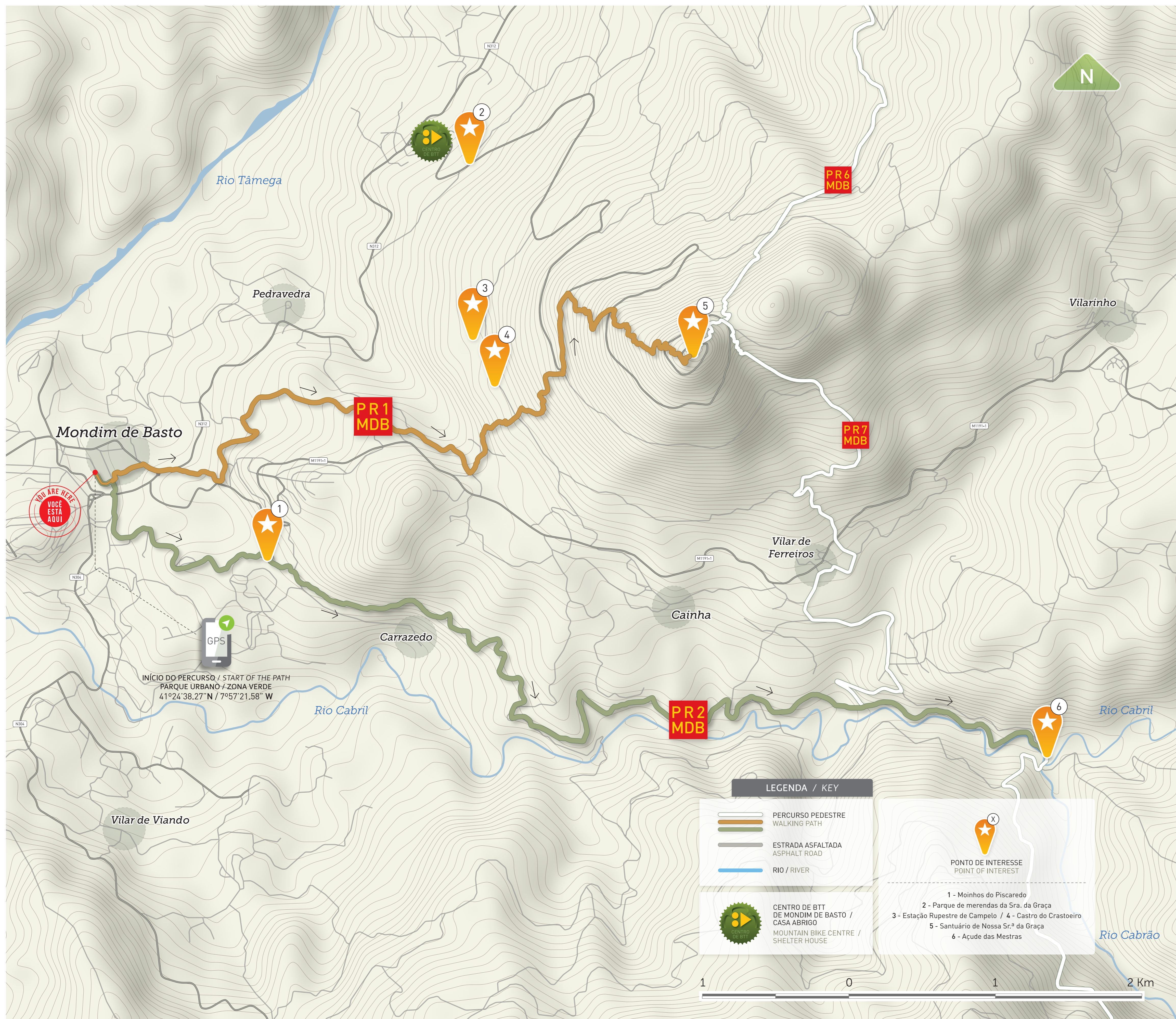
CAMINHOS DA SR.^a DA GRAÇA

PR2
MDB

LEVADA DE PISCAREDO



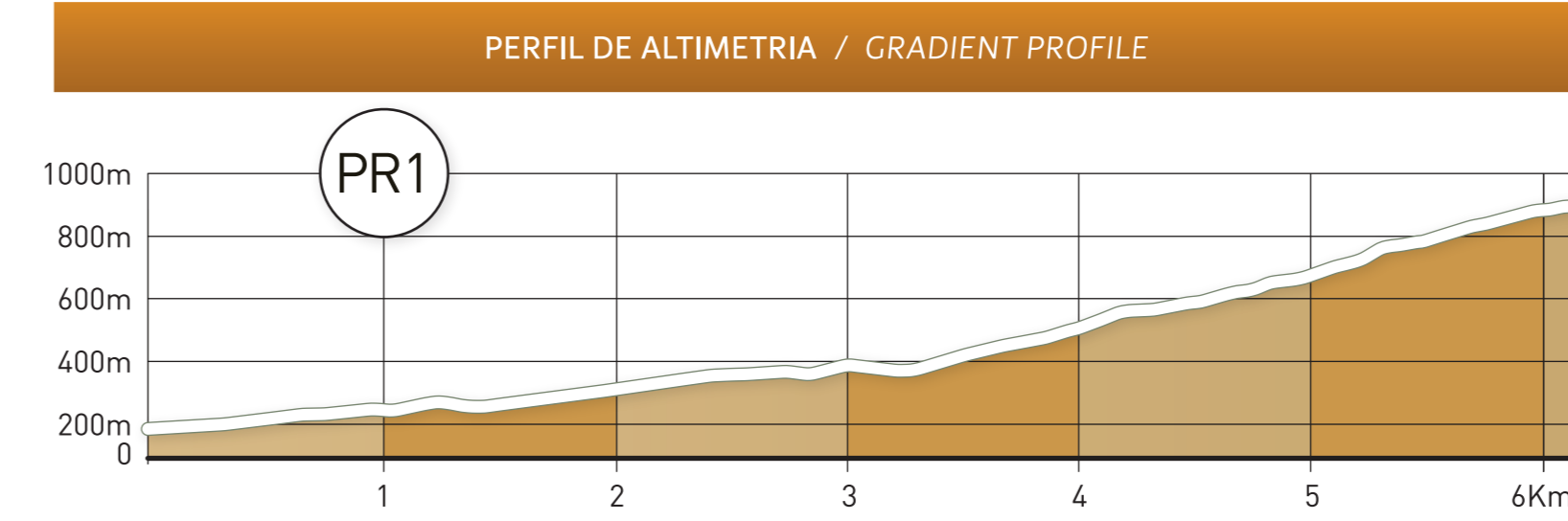
MONDIM DE BASTO
Montanha de Emoções




PR1-MDB / DESCRIÇÃO DO PERCURSO
O percurso PR1 – Caminhos da Sra. da Graça é um percurso linear que tem início na Zona Verde, em Mondim de Basto, seguindo até à Praceta da Via Cova, passando em frente ao edifício dos Paços do Concelho e deste ao parque florestal, subindo pelo caminho antigo em direção à Serra. Na parte final deste caminho e quando a antiga calçada desemboca na calçada de paralelos, vira-se à esquerda para o Trigoal e Seixos Brancos. Aqui, continua-se a marcha até à Capela de S. Gonçalo, no lugar de Campos. Passada a Capela, segue-se para o centro do lugar de Campos, rumando à esquerda para o Monte Farinha e para o Santuário da Sra. da Graça. Já no Monte Farinha, após percorridos cerca de 200 metros por asfalto, encontra-se o Castro do Crastoieiro, interessante motivo de visita. Continuando a subida, chega-se à estrada asfaltada e que se percorre em cerca de 500 metros retomando-se, à direita, o antigo caminho. Após a passagem de três capelinhas chega-se finalmente ao Santuário, local de grande devoção, do qual se obtém uma vista deslumbrante sobre as paisagens das Terras de Basto e das Seras do Avóio e Marão. Este percurso pretende dar a conhecer um caminho muito antigo que ainda hoje é utilizado pelos peregrinos para chegar ao alto do Monte Farinha, local de grande devoção e de grande espiritualidade. Este é apenas um dos trilhos principais que o povo sempre utilizou para chegar ao topo, vindo de toda a Região. Existem ainda mais três percursos: Atei, Ermelo e Vilar de Ferreiros e Bilhó e Vilarinho. Este Monte é o ex-libris de Mondim de Basto, sendo um dos mais espetaculares miradouros do concelho, com cerca de 1000 m de altitude. Não se trata apenas de um simples trajeto que nos leva a um local paradisíaco, mas também de um caminho de fé e de sacrifício, de encontro e de procura, de suplica e de agradecimento à Nossa Senhora pelas graças concedidas. Tem muitas histórias para contar, pois ao longo do percurso existem inúmeros vestígios do passado, como alguns troços em Calçada Medieval, o Castro do Crastoieiro, a Estação Ruprestre de Campelo, o próprio Santuário e a Pedra Alta que muitos estudiosos classificam como menhir. Todo o Monte Farinha está envolvido de contos e de lendas, que conferem uma aura de encanto, de mistério e de aventura.

PR1-MDB / DESCRIPTION OF THE WALKING PATH
The PR1 – Sra da Graça Walk is a linear route which begins in the Zona Verde, in Mondim de Basto, follows on to the Praceta da Via Cova, passing the Paços do Concelho building, and from there on to the forest park, going up the old pathway towards Serra. At the final part of this pathway, where the old paving leads into the cobbled stone pavement, turn left towards Trigoal and Seixos Brancos. Here, follow the path as far as the St. Gonçalo Chapel in Campos. Having passed the Chapel, continue in the direction of the centre of Campos, heading left towards Monte Farinha and the Sra. da Graça Sanctuary. Now on Monte Farinha, after about 200 metres of asphalt road, lies the Castro Crastoieiro, a place of interest well worth visiting. The climb carries on, reaching a stretch of about 500 metres of asphalt road and then returning to the old path on the right. After passing three small chapels the path finally reaches the Sanctuary, a place of devotion, which offers a stunning view of the Terras de Basto and Avóio and Marão mountain ranges. This route seeks to show an ancient path which to this day is still used by pilgrims to reach the top of Monte Farinha, a place of great devotion and spirituality. This is only one of the pathways used by people from all over the region to reach the summit. Besides this one, there are another three routes: Atei, Ermelo and Vilar de Ferreiros, and Bilhó and Vilarinho. At a height of about 1000 metres, this mountain is Mondim de Basto's most distinct feature, with one of the district's most stunning vantage points. It is not just a simple route that leads to an idyllic location, it is also a path of faith and sacrifice, of finding and searching, of prayer and gratitude for the grace granted by Our Lady. It has many stories to tell as, all along the pathway we find countless traces of the past, such as some stretches of medieval pavement, the Castro Crastoieiro, the Campelo rock drawings, the Sanctuary and the Pedra Alta, considered by many experts to be a menhir. Wrapped in tales and legend, Monte Farinha has a sense of enchantment, mystery and adventure.

TIPO DE PERCURSO / TYPE OF PATH	DISTÂNCIA / DISTANCE	DURAÇÃO / DURATION	DESNÍVEL ACUMULADO / CUMULATIVE PATH	ALTITUDE
A → B LINEAR	6.1 Km	3h 00	+ 702m - 72m	900,9 m MÁXIMA / MAX 189,6 m MÍNIMA / MIN



TIPO DE PERCURSO / TYPE OF PATH	DISTÂNCIA / DISTANCE	DURAÇÃO / DURATION	DESNÍVEL ACUMULADO / CUMULATIVE PATH	ALTITUDE
A → B LINEAR	8.1 Km	2h 30	+ 269m - 392m	321 m MÁXIMA / MAX 189,9 m MÍNIMA / MIN



TIPO DE PERCURSO / TYPE OF PATH	DISTÂNCIA / DISTANCE	DURAÇÃO / DURATION	DESNÍVEL ACUMULADO / CUMULATIVE PATH	ALTITUDE
A → B LINEAR	8.1 Km	2h 30	+ 269m - 392m	321 m MÁXIMA / MAX 189,9 m MÍNIMA / MIN



PR2-MDB / DESCRIÇÃO DO PERCURSO
O PR2 – Levada de Piscaredo é um percurso linear que tem início na Zona Verde, em Mondim de Basto e término na confluência do rio Cabrão com o rio Cabril, no lugar das Mestras, Vilar de Ferreiros. Depois de partir junto ao edifício do mini golfe, vira à direita pela Rua 25 de Abril e segue para a Av. Dr. Augusto Brito em direção à Escola E. B. 2.3/5. À frente segue por uma via em paralelo até ao Alto do Casabil, seguindo por um caminho de terra batida até a uma bifurcação junto ao Lugar da Lampassa. Aqui, vira à esquerda e uns metros à frente à direita, seguindo por um caminho por trás de um depósito de água. Uns metros adiante encontrará a Levada de Piscaredo que o levará até ao Lugar das Mestras. O percurso decorre por um trilho ao longo da levada, por entre bosques de carvalhos, loureiros e freixos, alguns eucaliptos e sobreiros. Nas Mestras há um açude onde termina o percurso, um antigo moinho e mais duas ou três casas. Para se atingir facilmente o açude atravessa-se o rio Cabril nas pedras (forma de atravassamento deixada pelos romanos). Esta levada é um transvase que traz a água do rio Cabrão a partir de um outro açude situado 340 metros a montante e está muito bem construída, em placas de granito ligadas por argamassa. Tem 45 cm de largura e 30 de profundidade. Um pequeno passeio ao longo desta até ao açude é fácil e vale a pena. Visitados os dois açudes inicia-se a marcha de regresso, que pode ser realizada percorrendo o caminho inverso ou, em alternativa, seguindo pelo caminho de terra batida, passando por Borralheiros até ao centro da aldeia de Vilar de Ferreiros e a igreja dos apañhar um táxi para voltar a Mondim de Basto. A construção desta Levada remonta ao século XIII, ainda no reinado de D. Afonso II. Devido à escassez de água, indispensável para a irrigação dos seus campos, os proprietários das terras de Mondim decidiram um dia partir de suas casas rumo às Mestras regressando muitos meses depois, trazendo consigo o precioso líquido. A levada primitiva era feita em terra batida, tendo sido reconstruída em lajes de granito nos anos de 1960/61, através de Concurso Público promovido pelo Estado, tendo a Associação de Proprietários contratado um emprestimo para o efeito, que foi amortizado ao longo de vinte anos. O sorteio das andadas realiza-se anualmente, a 24 de Junho, resultando daí o rol que calendariza a utilização das águas.

PR2-MDB / DESCRIPTION OF THE WALKING PATH
PR2 – Levada de Piscaredo is a linear route which starts in the Zona Verde, in Mondim de Basto, and reaches its end at the confluence of the Cabrão and Cabril rivers in Lugar das Mestras, Vilar de Ferreiros. After starting out at the mini-golf area, turn right along Rua 25 de Abril and on to Av. Dr. Augusto Brito towards the E. B. 2.3/5 School. Ahead, follow a cobbled path towards the Alto do Casabil and continue on along a dirt track, reaching a fork in the road by the Lugar da Lampassa. Take the left hand path, followed very shortly by a right turn along a pathway behind a water deposit. A few metres further along lies the Levada de Piscaredo, which will take you on to Lugar das Mestras. The route follows a path along the waterway, through woods of oak, laurel and ash, as well as some eucalyptus and cork oaks. At the Mestras, where the route ends, lies a weir, an old mill and two or three houses. To reach the weir more easily, the river may be crossed over using the stepping stones (a method of crossing the river left behind by the Romans). This stream channels water from the Cabrão River, down from another weir 340 metres upstream. The Levada, 45 cm wide and 30 cm deep, is very well built, with slabs of granite held together by mortar. A short walk along the waterway to the weir is easy and well worthwhile. Having reached both weirs, the way back may be taken by returning along the same route or alternatively, continuing along the dirt track, through Borralheiros and on to Vilar de Ferreiros village centre, where a taxi may be taken back to Mondim de Basto. This Levada was built in the XIII century, during D. Afonso II's reign. Due to the scarcity of water essential to the irrigation of their fields, the local Mondim land owners decided one day to leave their homes and go in the direction of Mestras, only returning many months later, bringing the precious liquid down with them. Initially a dirt track, the Levada was rebuilt with granite slabs in 1960/61, through a State promoted public initiative. To this effect the Landowner's Association took out a loan, which was paid back over twenty years. The water rights distribution takes place annually, on June 24th, resulting in the schedule which allocates the use of the water.

JULHO / 2017



ÉPOCA ACONSELHADA / RECOMMENDED SEASON
Os percursos podem ser efectuados em qualquer altura do ano, tendo os seus utilizadores que tomar algumas precauções por causa das elevadas temperaturas que se podem fazer sentir no Verão e ao piso escorregadio no Inverno. As épocas mais aconselhadas são a Primavera e o Outono.
Both paths can be done all year round, taking the necessary precautions for high temperatures in summer and slippery terrain in winter. The recommended seasons to do these walking paths are spring and autumn.

SINALÉTICA / PATH SIGNAGE
Percurso pedestre PR / Short Distance Walking Path

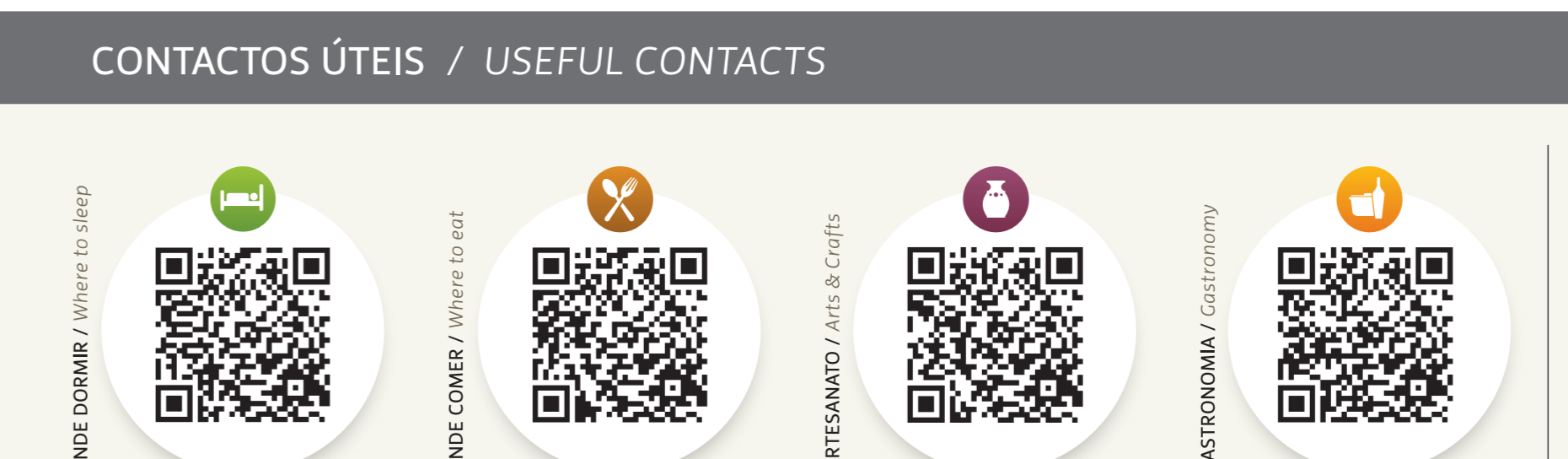
caminho certo right way

caminho errado wrong way

virar à esquerda turn left

virar à direita turn right

CÓDIGO DE CONDUTA / CODE OF CONDUCT
Seguir apenas pelo trilho sinalizado / Follow sign-posted trails only
Evitar fazer ruídos desnecessários / Avoid making unnecessary noise
Observar a fauna sem perturbar / Never scare the animals
Não danificar a flora / Do not damage any vegetation
Não deixar lixo ou outros vestígios da sua passagem / Do not litter and leave no trace of your visit
Não fazer lume / Do not light fire
Não recolher amostras de plantas ou rochas / Do not collect or damage plants or rocks
Ser afável com as pessoas que encontre no local / Be kind to people you find along the way



CONTACTOS ÚTEIS / USEFUL CONTACTS

GNR / Local Police (Mondim de Basto): 255 381 122
BOMBEIROS VOLUNTÁRIOS / Fire Brigade: 255 381 251
CENTRO DE SAÚDE / Medical Centre: 255 389 180
CÂMARA MUNICIPAL / Town Council: 255 389 300
PROTEÇÃO CIVIL / Civil Protection: 961 953 486
POSTO DE TURISMO / Tourist Office: 255 389 370

Infografia e design: www.estacionadas.com