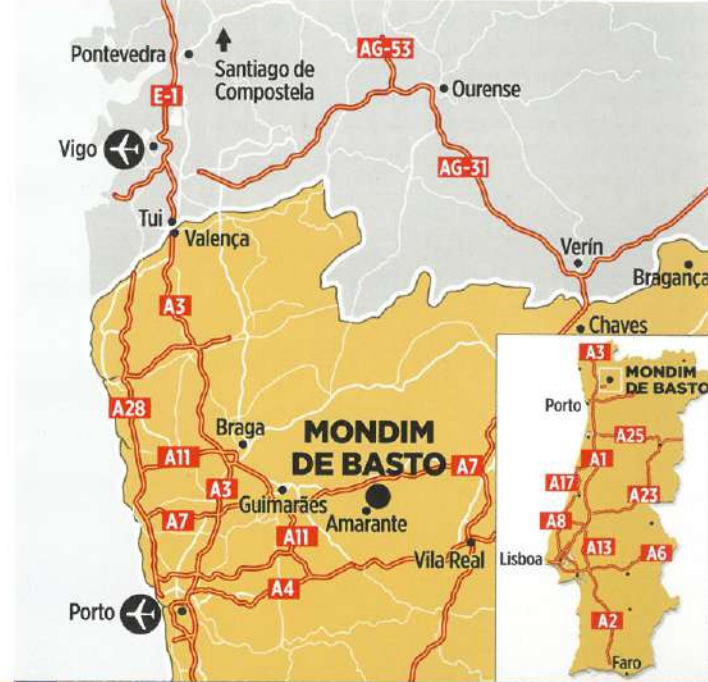


## TOURISME MONDIM DE BASTO

Praca do Municipio, nº1. 4880-236 Mondim de Basto  
 Geral: +351 255 389 300 | UT: +351 255 389 370  
 municipio.mondimdebasto.pt  
 geral@cm-mondimdebasto.pt  
 turismo@cm-mondimdebasto.pt

## COMMENT ARRIVER À MONDIM DE BASTO



# MONDIM DE BASTO

La plus belle porte d'entrée de Trás-os-Montes



## GASTRONOMIE ET VINS



**Viande "Maronesa"**  
 Dans les marais verdoyants des communes de montagne, est né le bœuf "Maronais". Une viande historique, de formation rustique, mais délicate, tendre et juteuse dans l'assiette, de quoi nous laisser nostalgiques.



**Fumoir**  
 À Mondim de Basto, la production de viande fumée est basée sur des recettes traditionnelles héritées de génération en génération et la matière prime utilisée est créée dans des conditions naturelles uniques.



**Pâtisserie Régionale**  
 La plus douce invocation de nos traditions. Pão-de-ló, cavacas et galhofas préparés, encore aujourd'hui, selon des recettes séculaires et qui étaient des « friandises » obligatoires de l'ancien pèlerinage de Saint-Jacques et de toutes les fêtes populaires de la région.



**Miel**  
 Le miel Mondim de Basto, de couleur nettement foncée, est particulièrement riche en certains sels minéraux et présents des niveaux de cristallisation moyens et réguliers.



**Vinho Verde**  
 Du milieu des pentes de la vallée de Tâmega naissent les Vinhos Verdes de Mondim, blancs et rouges, comme une « bénédiction divine », capables de donner une âme au corps de la gastronomie.

### 1 CHAPELLE DU SEIGNEUR

Construite pendant le dernier quart du XVI<sup>ème</sup> siècle, elle conserve la volumétrie, les indices du portail primitif et les restes de peinture de fresques, sur le mur avant de la chapelle principale, avec la représentation de S. Francisco et S. Cristóvão et la date de 1588.

### 2 MONUMENT AUX MORTS DE LA GRANDE GUERRE

Le Monument aux Morts de la Grande Guerre a été commandé et offert à la municipalité par le bienfaiteur José de Carvalho Camões, en 1930, dont l'auteur du projet fut l'architecte et militaire de Porto, le Lieutenant João Marcelino de Queirós, dont la signature est gravée sur la base du monument.



### 3 HOTEL DE VILLE

Ensemble de bâtiments intégrant les maisons de Eirô, anoblis par un portail blasonné et par la chapelle de Santa Quitéria, déplacée de la Place de la municipalité, aux débuts du XX<sup>ème</sup> siècle. Le dernier seigneur de la maison de Eirô fut le Comandant Alfredo da Graça de Matos Pinto Coelho, illustre figure et grand bienfaiteur de la municipalité.



### 4 ÉGLISE PAROISSIAL

Du temple primitif médiéval il reste seulement le portail latéral Nord, en arc brisé, de trois archivoltes. Entièrement remaniée au XVIII<sup>ème</sup> et XIX<sup>ème</sup> siècles, elle présente une chapelle latérale invoquant le Sacré-Coeur de Jésus, une chapelle inhabituelle, plus haute que la nef et un puissant clocher flanquant la façade principale.

### 5 MANOIR DE L'ÉGLISE

Manoir construit pendant le dernier quart du XVIII<sup>ème</sup> siècle, par João Manuel de Carvalho Peres, comme l'atteste le blason qui couronne le portail principal et la chapelle de l'invocation de S. João Nepomuceno, bénie en 1792. Un jardin formel de buis et d'arbres japonais qui encadrent la façade principale anoblissent l'ensemble. Il intègre la Route de Tâmega des Jardins Historiques du Portugal.



### 6 CENTRE HISTORIQUE

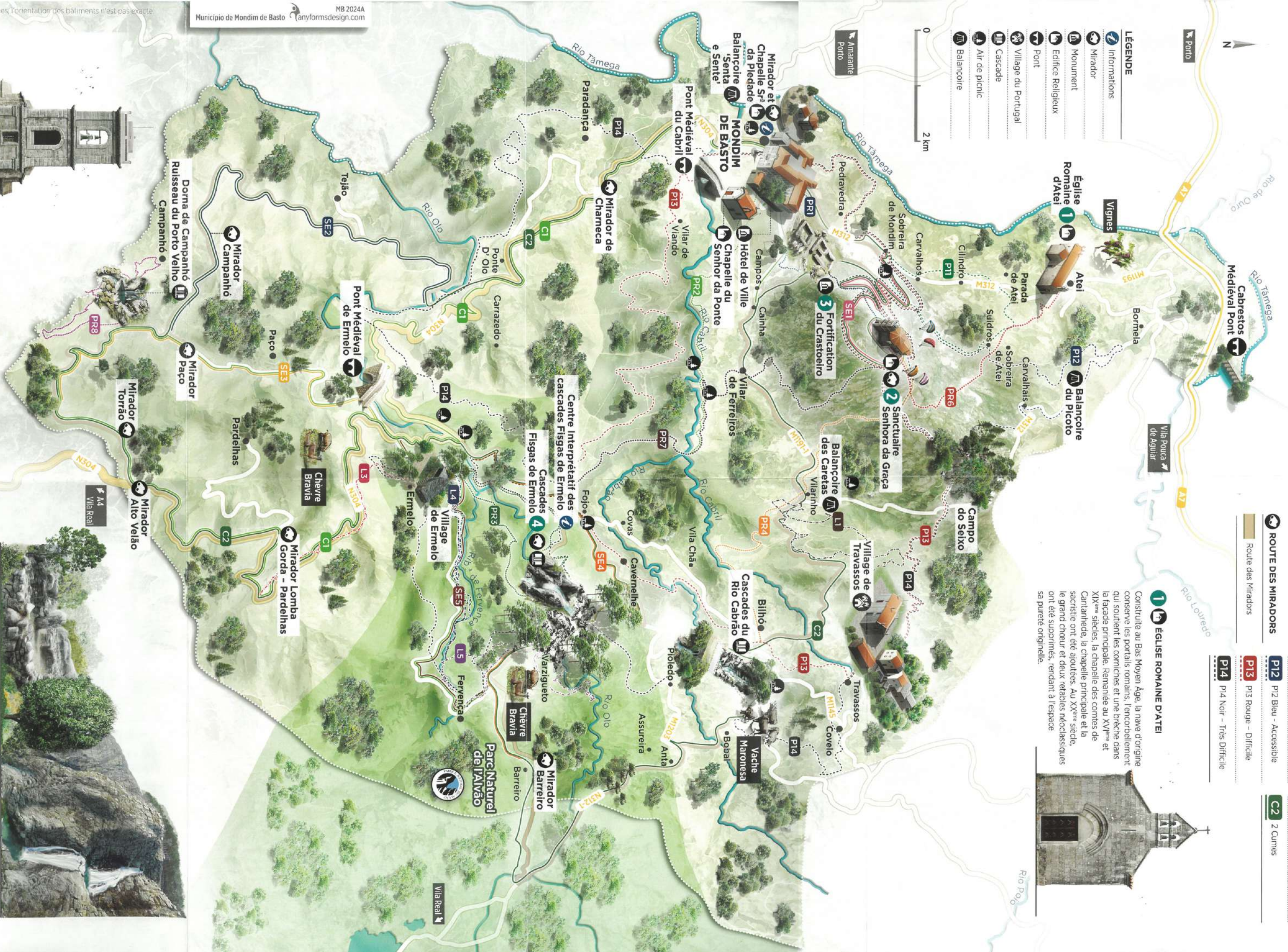
Ensemble urbain d'une grande cohérence architecturale, associé à des maisons à prédominance résidentielle, structurées au moins depuis le XVI<sup>ème</sup> siècle, à partir de la Rua Velha et de la Rua das Lajes, qui abrite certains bâtiments appartenant à des personnalités illustres de la municipalité. À Outeiro, la partie la plus élevée du centre, se trouve un grand affleurement de granit, avec des sculptures et des signes gravés, qui auraient pu être la base d'un bâtiment important.

**LÉGENDE**

Informations	Centre de Santé
Mirador	Pompiers
Monument	Gendarmerie
Édifice Religieux	Station de Bus
Musée	Bibliothèque
Édifice Intéressant	École
Pont	Parc pour enfants
Parc	Piscine Municipale
Salle de spectacles	Complexe Sportif
Poste	Pavillon Sportif


# MUNICIPALITÉ DE MONDIM DE BASTO

La grande richesse de la municipalité de Mondim de Basto réside dans la diversité des expériences qu'elle propose. De la Sainte Grâce au Parc naturel de l'Alvão avec les spectaculaires Chutes de Ermelo, en passant par des rivières de rêves, des paysages époustouflants, des levadas aux eaux claires et des coins cachés. La nature dans toute sa splendeur ! Mondim de Basto est un territoire où il y a toujours quelque chose à explorer, un espace de nature où vous vivrez une expérience complète et fascinante. Un lieu qui vous permettra de vous affronter, d'explorer ou simplement de vous détendre. De l'aventure à la contemplation, c'est à Mondim que vous trouverez la réponse à vos préférences. Vous repartirez d'ici avec un sentiment de découverte, mais aussi d'appartenance. Acceptez le défi !



- PARCOURS PEDESTRES**
  - PR1** Mondim - Sra da Graça
  - PR2** "Levada" de Piscaredo
  - PR3** Fugas de Ermelo
  - PR4** Bilhó - Sra. da Graça
  - PR6** Atel - Sra da Graça
  - PR7** Ermelo - Sra. da Graça
  - PR8** Caminho do Porto Velho
- LEVADAS DO ALVÃO**
  - L1** Levada de Vilarinho
  - L2** Levada de Piscaredo
  - L3** Levada do Monho do Lomba
  - L4** Levada de São João
  - L5** Levada da Porca Russa
- PARCOURS BTT**
  - P11** P11 Vert - Facile
  - P12** P12 Bleu - Accessible
  - P13** P13 Rouge - Difficile
  - P14** P14 Noir - Très Difficile
- BIKE ROADS - CIRCUITS**
  - CI1** 3 Curnes
  - CI2** 2 Curnes
- ROUTE DES MIRADORS**
  - Route des Miradors

**1 EGLISE ROMAINE D'ATEL**  
 Construite au Bas Moyen Age, la nave d'origine conserve les portails romains, l'encorbellement qui soutient les corniches et une brèche dans la façade principale. Remaniée au XV<sup>ème</sup> et XIX<sup>ème</sup> siècles, la chapelle des comtes de Caranheda, la chapelle principale et la sacristie ont été ajoutées. Au XX<sup>ème</sup> siècle, le grand chœur et deux retables néoclassiques ont été supprimés, rendant à l'espace sa pureté originelle.



## 3 FORTIFICATION DU CRASTOIRO

Ville fortifiée, en occupation permanente depuis le siècle IV avant J.C. Jusqu'au I<sup>er</sup> siècle de notre époque, qui présente une évolution importante tant dans l'organisation de l'espace que dans les solutions architecturales adoptées. Un ensemble impressionnant d'effluements granitiques, avec des gravures au thème astral, revêlent la sacralisation du site dans la Préhistoire récente et son maintien, comme lieu privilégié, tout au long de l'âge du Fer. En étude depuis 1964.


## 4 CASCADES DE ERMELO

Lieu emblématique de la zone protégée du Parc Naturel de l'Alvão, il s'agit de l'une des plus grandes cascades d'Europe, avec un dénivelé d'environ 400 mètres, basée sur des rochers de quartze avec environ 480 millions d'années. C'est le fracturation de ces roches dures qui a permis à la rivière Oio de s'y « coincer », d'où le nom populaire sous lequel elle est connue. Elle possède une haute valeur scientifique, didactique et patrimoniale, associée à une vocation touristique notable, en matière de Tourisme de Nature.



## 2 SANCTUAIRE SENHORA DA GRAÇA

Reconstruit, pendant la seconde moitié du XVIII<sup>ème</sup> siècle sur les ruines d'un ermitage plus ancien, probablement du XVII<sup>ème</sup> siècle, la chapelle du sanctuaire, de plan centré, se distingue par son architecture puissante, toute en granite, avec des toitures en coupole et voûte en berceau. Du côté ouest, partant d'un escalier, se trouve un chemin pavé, en zizzag, reliant trois petites chapelles, construites au XIX<sup>ème</sup> et XX<sup>ème</sup> siècles, dédiées à l'Annonciation, à la Visitation et à la Nativité.



## LEVADAS DE L' ALVÃO

Traversé par plusieurs rivières, les principales étant l'Oio, le Tâmega et le Cabril, les habitants de ce territoire de Mondim de Basto ont très tôt compris le potentiel économique et social de ce bien qu'est l'eau, en développant un système d'irrigation terrasses qui continue à ce jour. Ce que nous vous révélons ici, c'est un paysage unique et une nature à l'état pur ! Laissez-vous captiver par le charme des Levadas de l' Alvão !

